


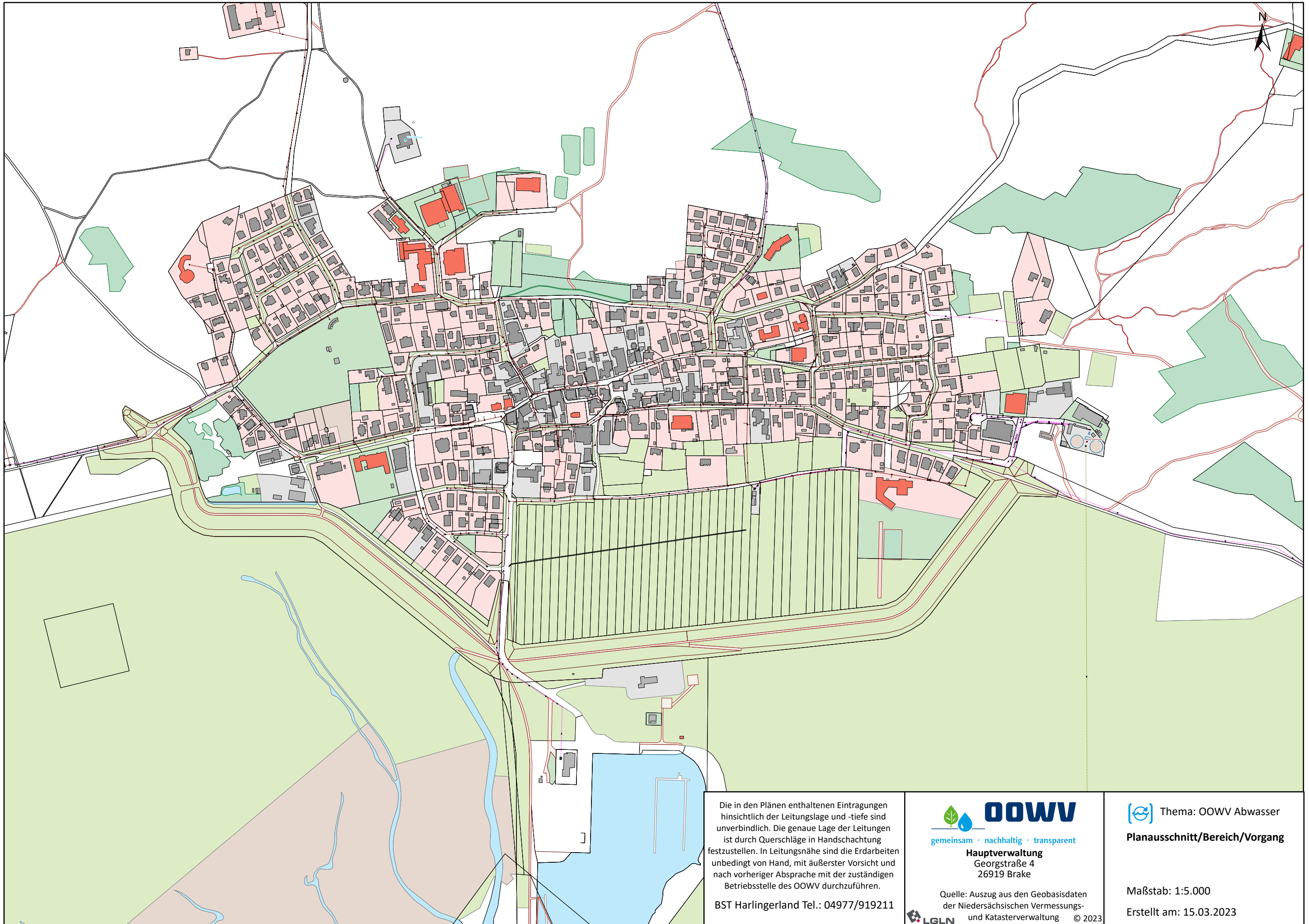


Die in den Plänen enthaltenen Eintragungen hinsichtlich der Leitungslage und -tiefe sind unverbindlich. Die genaue Lage der Leitungen ist durch Querschläge in Handschachtung festzustellen. In Leitungsnähe sind die Erdarbeiten unbedingt von Hand, mit äußerster Vorsicht und nach vorheriger Absprache mit der zuständigen Betriebsstelle des OOWV durchzuführen.
BST Harlingerland Tel.: 04977/919211


 **OOWV**
gemeinsam · nachhaltig · transparent
Hauptverwaltung
Georgstraße 4
26919 Brake
Quelle: Auszug aus den Geobasisdaten der Niedersächsischen Vermessungs- und Katasterverwaltung © 2023 

 Thema: OOWV Trinkwasser
Planausschnitt/Bereich/Vorgang
Maßstab: 1:5.000
Erstellt am: 15.03.2023



Die in den Plänen enthaltenen Eintragungen hinsichtlich der Leitungslage und -tiefe sind unverbindlich. Die genaue Lage der Leitungen ist durch Querschläge in Handschachtung festzustellen. In Leitungsnähe sind die Erdarbeiten unbedingt von Hand, mit äußerster Vorsicht und nach vorheriger Absprache mit der zuständigen Betriebsstelle des OOWV durchzuführen.
BST Harlingerland Tel.: 04977/919211

 **OOWV**
gemeinsam · nachhaltig · transparent
Hauptverwaltung
Georgstraße 4
26919 Brake
Quelle: Auszug aus den Geobasisdaten der Niedersächsischen Vermessungs- und Katasterverwaltung © 2023


 Thema: OOWV Abwasser
Planausschnitt/Bereich/Vorgang
Maßstab: 1:5.000
Erstellt am: 15.03.2023